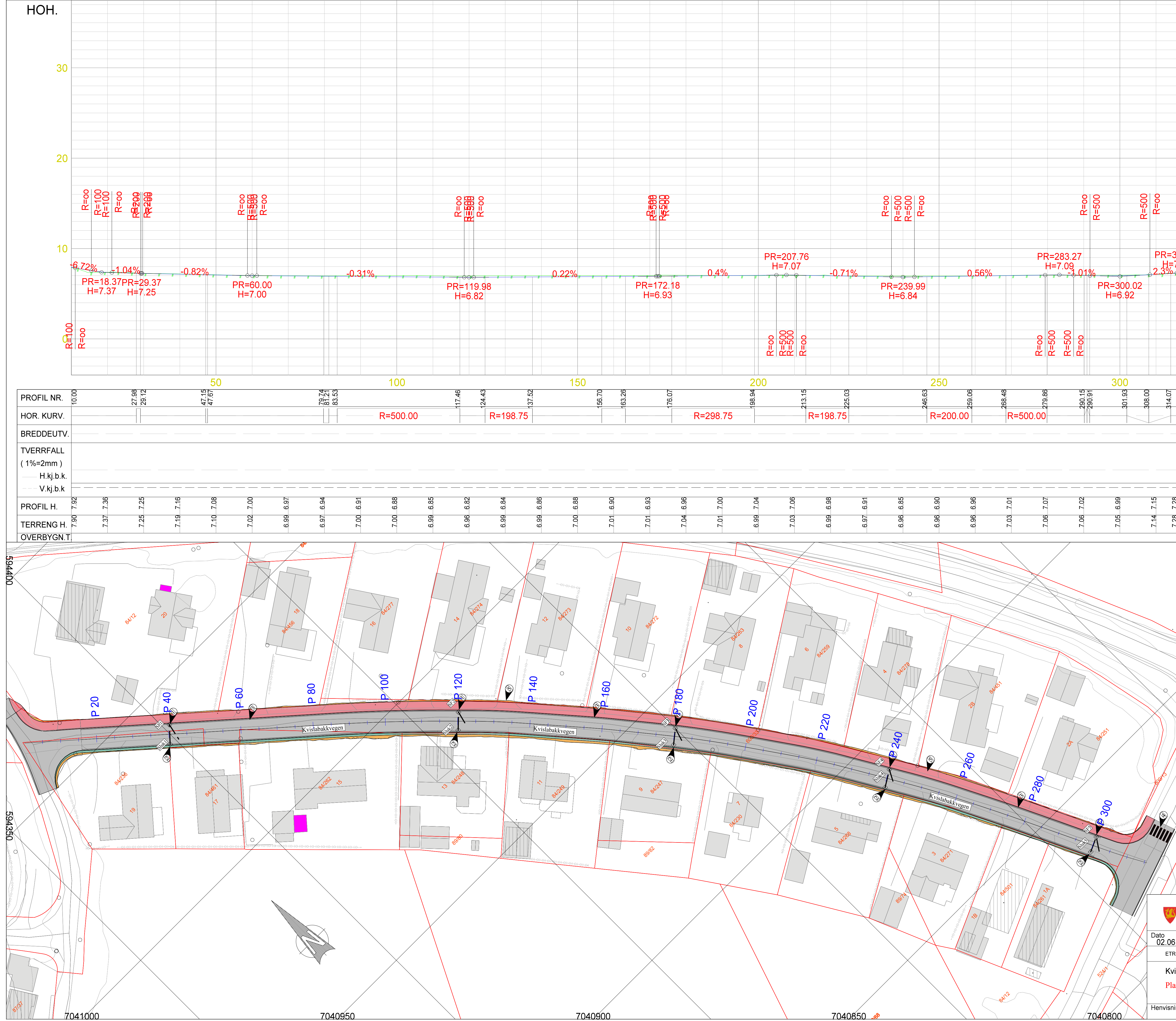

















HOH.



## Tegnforklaring

- |   |   |
|---|---|
|    | Eksisterende bebyggelse                           |
|    | Nytt veganlegg                                    |
|    | Nytt fortausanlegg                                |
|    | Nytt skulder, grøntareal langs veg                |
|    | Skjærings-/fyllingsutslag                         |
|    | Ny sandfangkum. Utføres iht. normtegning ST-304   |
|    | Nytt hjelpesluk. Utføres iht. normtegning ST-305  |
|    | Ny kantsteinslinje. Utføres ht. tegning J101      |
|    | Nytt gangfelt. Plasseres iht. SVV håndbøker       |
|    | Ny og tilpasset avkjøring iht. SVV håndbøker      |
|  | Ny åpen vegggrøft mellom mur og G/S-veg           |
|  | Ny terrengmur / gabionmur etableres langs G/S-veg |
|  | Nytt grøntareal                                   |
|  | Ny sandfangkum                                    |
|  | Nytt hjelpesluk                                   |

## Merknader

Denne plantegningen viser planlagt veggeometri og utstrekning av tiltaket. Tegningen skal leses i sammenheng med øvrige tegninger og beskrivelser i konkurransegrunnlaget.

Vegbredder

Vegbredder fremgår av normalprofil på tegning F101 – Normalprofil.

Lengdeprofil og vertikalgeometri

Lengdeprofil, vertikalgeometri og projekteerte høyder fremgår av tegning C102 – Plan og profil.

Kantstein

Plassering av kantstein, kantsteinstyper og nedsenkede kantsteiner fremgår av egen kanteinsplan samt tilhørende detaljtegning for kantstein.

VA-anlegg



Sluk, sandfangkummer og øvrige VA-anlegg fremgår av VA-planene.

Koter

Koter og øvrige høydeopplysninger vil bli innarbeidet i arbeidstegningene og vurderes ikke som nødvendig grunnlag for entreprenørens prising i tilbudsfasen.

Konkurransegrunnlag

Samtlige tegninger, beskrivelser og øvrige dokumenter som inngår i konkurransegrunnlaget skal legges til grunn for entreprenørens prising og utførelse.

 <b>STJØRDAL KOMMUNE</b>				 <b>Solva</b>	
Date	Konstr./tegnet	Goddjent	Målestokk	Erstatning for:	
02.06.2026	MB	CW	1:500, 1:200	Erstattet av:	
ETRS89/UTM SONE 32N			NN 2000 høyder	C102	
Kvislabakkvegen VVA					
Plan- og profiltegning - Anbudstegning					
Henvisning:		Beregning:			